




Проект планировки территории села Кутана муниципального образования "Национальный наслег Анамы"

Чертеж планировки территории с. Кутана МО "Национальный наслег Анамы" (Лист 1) 1:5000

УСЛОВНЫЕ ОБОЗНАЧЕНИЯ

ГРАНИЦЫ

-  Граница населенного пункта
-  Границы лесничеств, лесопарков
-  Граница кадастрового квартала

ГРАНИЦЫ ЗЕМЕЛЬНЫХ УЧАСТКОВ, СВЕДЕНИЯ О КОТОРЫХ ВНЕСЕНЫ В ЕГРН

-  Земельные участки для размещения индивидуальной жилой застройки
-  Земельные участки для размещения многоквартирной и блокированной жилой застройки
-  Земельные участки для размещения объектов общественно-делового назначения
-  Земельные участки для размещения объектов коммунальной инфраструктуры
-  Земельные участки для размещения объектов транспортной инфраструктуры
-  Земельные участки для размещения объектов улично-дорожной сети

14:02:020101:191 Кадастровый номер земельного участка

ГРАНИЦЫ ОБРАЗУЕМЫХ ЗЕМЕЛЬНЫХ УЧАСТКОВ С СУЩЕСТВУЮЩИМИ НА НИХ ОБЪЕКТАМИ

-  Земельные участки для размещения индивидуальной жилой застройки
-  Земельные участки для размещения многоквартирной и блокированной жилой застройки
-  Земельные участки для размещения объектов общественно-делового назначения
-  Земельные участки для размещения производственных объектов
-  Земельные участки для размещения объектов коммунальной инфраструктуры
-  Земельные участки для размещения объектов улично-дорожной сети
-  Земельные участки для ведения огородничества
-  Земельные участки для размещения кладбищ


242 Номер образуемого земельного участка

ГРАНИЦЫ ФОРМИРУЕМЫХ НОВЫХ ЗЕМЕЛЬНЫХ УЧАСТКОВ



-  Земельные участки для размещения индивидуальной жилой застройки
-  Земельные участки для размещения многоквартирной и блокированной жилой застройки
-  Земельные участки для размещения объектов общественно-делового назначения
-  Земельные участки для размещения объектов коммунальной инфраструктуры
-  Земельные участки для размещения объектов транспортной инфраструктуры
-  Земельные участки для размещения территорий общего пользования
-  Земельные участки для ведения огородничества
-  Земельные участки для ведения садоводства

242 Номер образуемого земельного участка




ГРАНИЦЫ ТЕРРИТОРИЙ, ПРЕДНАЗНАЧЕННЫХ ДЛЯ УВЕЛИЧЕНИЯ ЗЕМЕЛЬНЫХ УЧАСТКОВ ПУТЕМ ПЕРЕРАСПРЕДЕЛЕНИЯ, ЛИБО ДЛЯ РАЗМЕЩЕНИЯ НА НИХ ТЕРРИТОРИЙ ОБЩЕГО ПОЛЬЗОВАНИЯ

-  Земельные участки для размещения индивидуальной жилой застройки
-  Земельные участки для размещения многоквартирной и блокированной жилой застройки
-  Земельные участки для размещения объектов общественно-делового назначения
-  Земельные участки для размещения объектов коммунальной инфраструктуры
-  Земельные участки для ведения огородничества


ЛИНИИ РЕГУЛИРОВАНИЯ ЗАСТРОЙКИ

-  Красные линии
-  Отступы от красных линий



ОБЪЕКТЫ КАПИТАЛЬНОГО СТРОИТЕЛЬСТВА

-  Жилые здания
-  Общественные здания
-  Производственные здания
-  Здания коммунально-складского назначения
-  Гаражи
-  Вспомогательные постройки








ОБЪЕКТЫ КАПИТАЛЬНОГО СТРОИТЕЛЬСТВА ФЕДЕРАЛЬНОГО ЗНАЧЕНИЯ

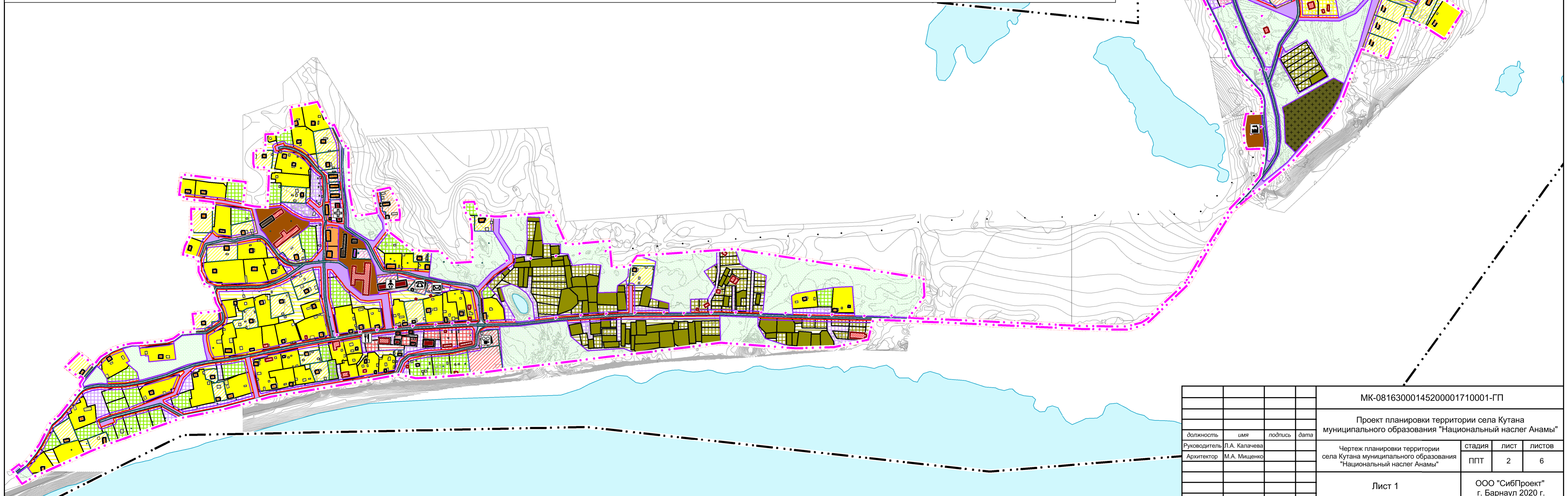
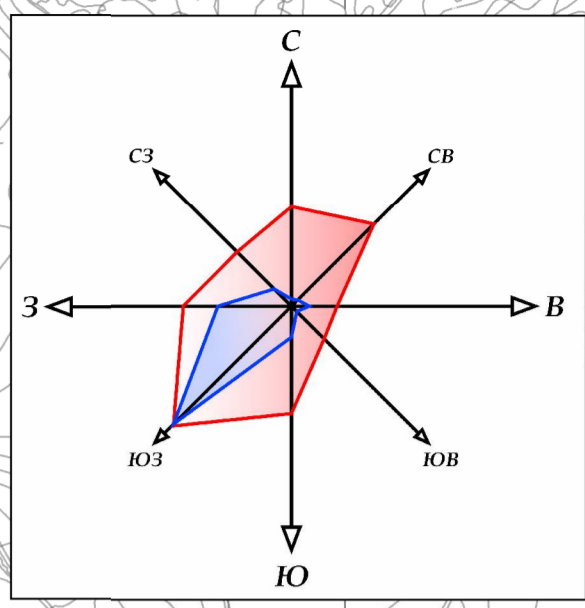
-  Объекты почтовой связи

ОБЪЕКТЫ КАПИТАЛЬНОГО СТРОИТЕЛЬСТВА РЕГИОНАЛЬНОГО ЗНАЧЕНИЯ

-  Лечебно-профилактическая медицинская организация, оказывающая медицинскую помощь в амбулаторных условиях
-  Аэродром

ОБЪЕКТЫ КАПИТАЛЬНОГО СТРОИТЕЛЬСТВА МЕСТНОГО ЗНАЧЕНИЯ ГОРОДСКОГО ОКРУГА

-  Дошкольная образовательная организация
-  Общеобразовательная организация
-  Объект культурно-досугового (клубного) типа
-  Предприятие по обработке древесины, производству изделий из дерева
-  Административное здание
-  Объекты торговли, общественного питания
-  Объекты обеспечения пожарной безопасности



МК-08163000145200001710001-ГП			
Проект планировки территории села Кутана муниципального образования "Национальный наслег Анамы"			
Функция	Имя	Подпись	Дата
Руководитель	Л.А. Калачева		
Архитектор	М.А. Мищенко		
Чертеж планировки территории села Кутана муниципального образования "Национальный наслег Анамы"			стадия
Лист 1			лист
			листов
			ПТТ
			2
			6
Лист 1			ООО "СибПроект"
			г. Барнаул 2020 г.